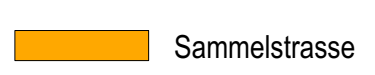
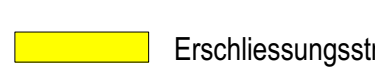









### Legende Erschliessungsplan

#### Genehmigungsinhalt

-  Sammelstrasse
-  Erschliessungsstrasse mit Trottoir
-  Fussweg / Trottoir
-  Begegnungszone öffentlich ÖV / MIV / FVV (Shared Space)
-  Velo- / Fussweg
-  Velo- / Fussweg mit Naturbelag

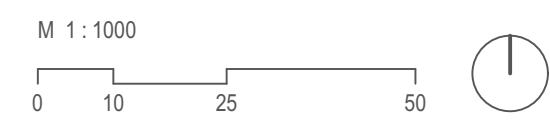
#### Orientierungsinhalt

-  Bushaltestelle
-  Grünfläche
-  Nutzungseinschränkung: Zufahrt zum Rötzmattweg für MIV baulich verhindern

Einwohnergemeinde 4600 Olten

Kanton Solothurn

## Erschliessungsplan Olten SüdWest 2018



GB-Nr. Strassen: 90324, 6409, 6410, 6411, 6412

GB-Nr. Parzellen: 6310, 6311, 6312, 6313, 6314, 6315, 6316 (bebaut), 6317, 6318, 2341 (2. Etappe)

05.02.2020

#### Gemeinderat

Öffentliche Planaufgabe von ..... bis .....

Genehmigung am: .....

Für die Richtigkeit:  
Olten, den .....

Der Gemeindepräsident: .....

Der Gemeindevizepräsident: .....

Der Regierungsrat: .....

RRB Nr.: .....

Der Staatssekretär: .....

Publikation im Amtsblatt Nr. .... vom .....

Dieser Plan ersetzt den Erschliessungsplan Olten SüdWest RRB Nr. 2010/588 vom 30. März 2010.

Planergemeinschaft  
PLANER AG | 8002 Zürich, Quaterstrasse 73, T +41 43 421 36 38 | www.planer.ch  
SUR SCHNEIDER AG | 4600 Olten, Ringstrasse 10, T +41 62 852 12 58 | 5004 Aarau, Gönzlerweg 32 | 6004 Luzern, Alpenstrasse 6 | www.sur-schneider.ch  
Ernst Willmann Fawcett Partner AD | 8004 Zürich, Pöhlstrasse 133, T +41 43 377 37 37 | www.ewf.ch

