Olten Neuer Bahnhofplatz

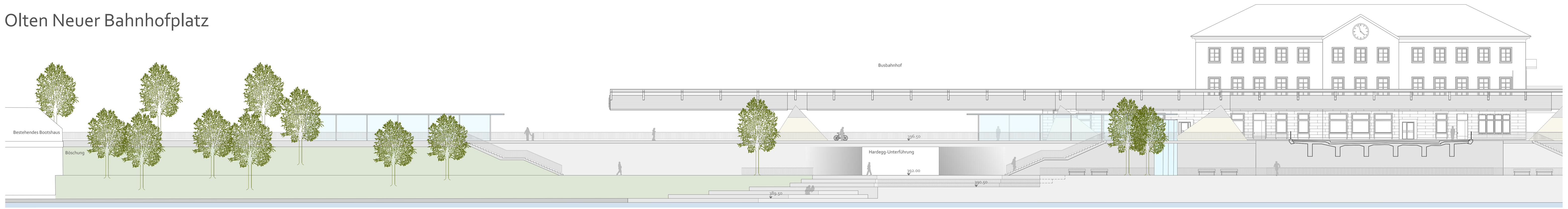

Ansicht Mst. 1:200 Teil Nord

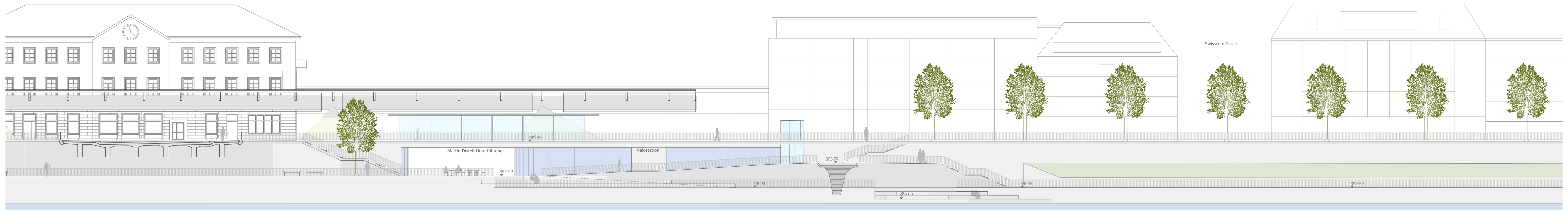

Ansicht, Mst. 1:200 Teil Süd

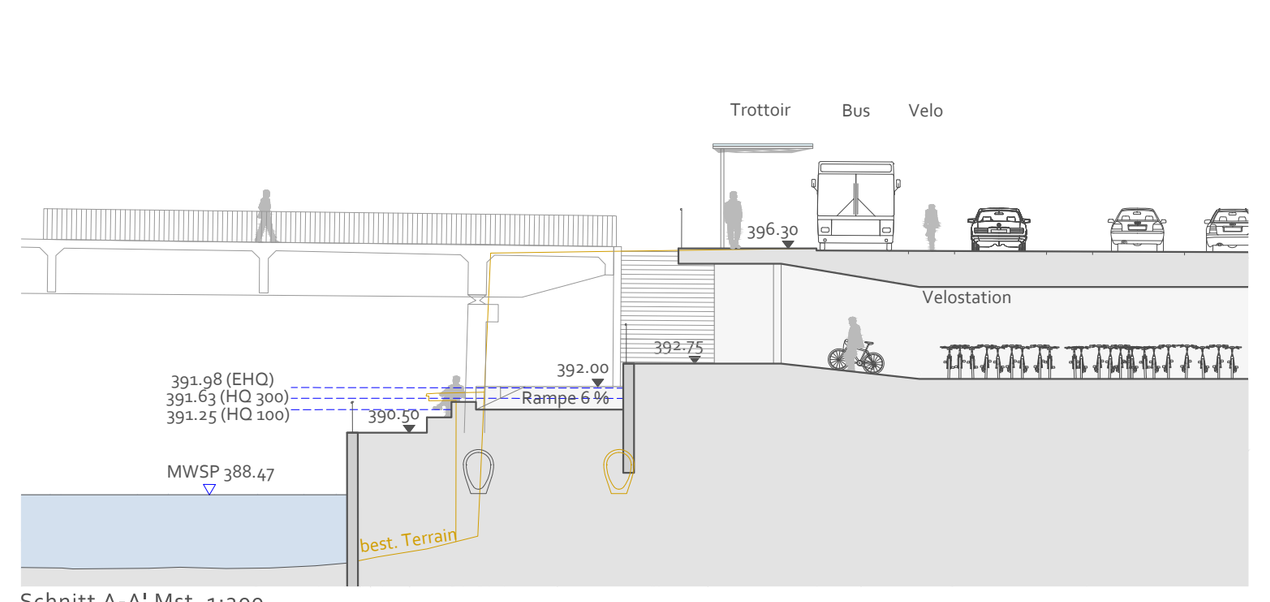

Schnitt A-A' Mst. 1:200

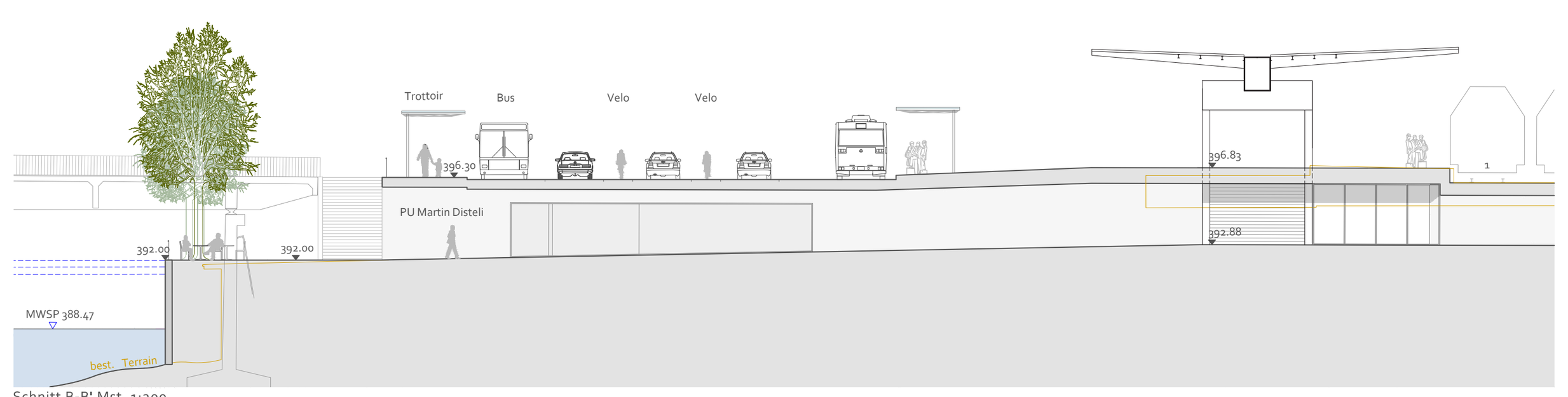

Schnitt B-B' Mst. 1:200

Alle Höhen, Masse und übrigen Angaben (einschliesslich der bereits verlegten Leitungen) sind vom Unternehmer auf der Baustelle selbst zu nehmen und in den Plänen zu kontrollieren. Der Unternehmer prüft vor Arbeitsbeginn die Vollständigkeit und Richtigkeit der Pläne. Allfällige Abweichungen und Unstimmigkeiten gegenüber den erhaltenen Angaben sowie Unvollständigkeiten sind unverzüglich der Bauleitung und dem Landschaftsarchitekten zu melden und mit ihnen zu bereinigen.

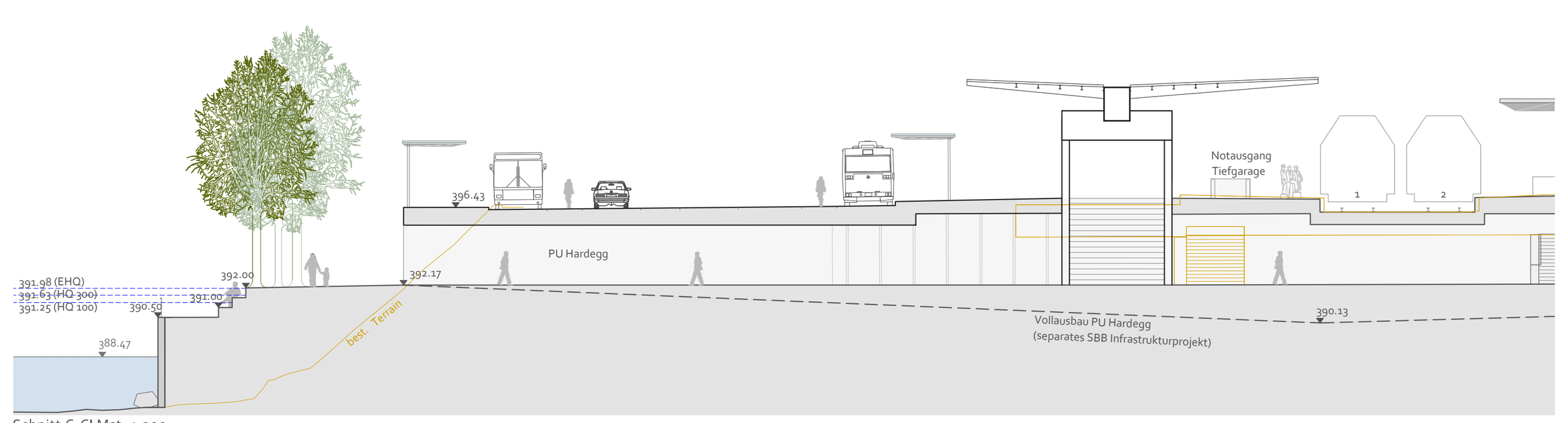

Schnitt C-C' Mst. 1:200

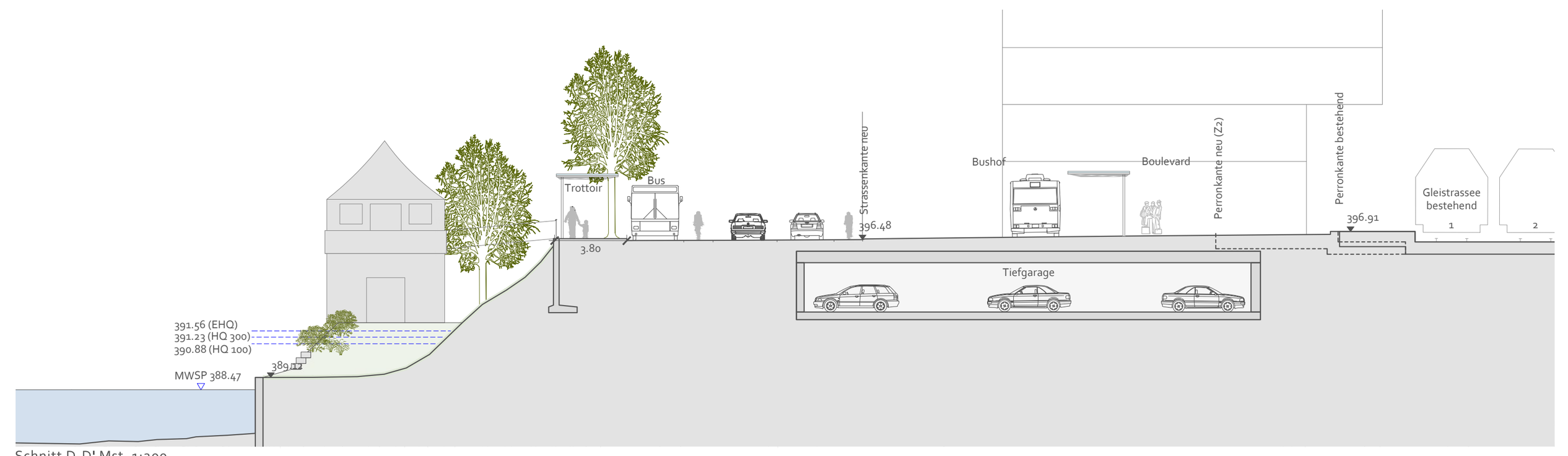

Schnitt D-D' Mst. 1:200

Gemeinde	Olten
Strassen	Bahnhofquai / Gösgerstrasse
Abschnitt	Bahnhofplatz (Swisscomgasse - Gösgerstrasse 8)
Projekt	Olten, Neuer Bahnhofplatz
Projektphase	Betriebs- und Gestaltungskonzept
Inhalt	Vernehmlassungsexemplar 06.06.2019 Schnitte und Ansichten 1:200
Übersicht	

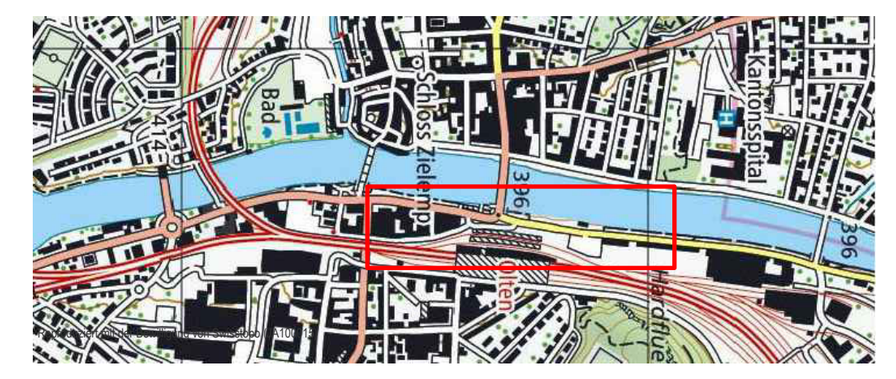

Projektverfasser

KONTEXTPLAN AG, info@kontextplan.ch, www.kontextplan.ch
Hager Partner AG, info@hager-ag.ch, www.hager-ag.ch
Van de Wetering GmbH, staedtebau@wetering.ch, www.wetering.ch
Basler & Hofmann, zuerich@baslerhofmann.ch, www.baslerhofmann.ch

Format 60 x 105 cm	Dok.-Nr. PV 1249-03-002	
Projekt	Name	Datum
Erstellt	HP/Mao	19.08.2019
Geprüft		
Freigabe		
Revidiert Index A		
Geprüft		
Freigabe		

Bauherrenstellen

Kanton Solothurn, Amt für Verkehr und Tiefbau, Rötihof, Werkhofstrasse 65, 4509 Solothurn
Stadt Olten, Dornachstrasse 1, 4603 Olten
SBB Infrastruktur, Betrieb Region Mitte, Gösgerstrasse 18, 4600 Olten
SBB Immobilien, Hilfikerstrasse 1, 3065 Bern

Obj.-Nr. VRA	SOLO 890
Obj.-Nr. KB	12 / 100 / 10
STRADA-Nr. / BP	4650 / 2; 150 - 10; 120
Dokument-Nr.	2TK.00xx

Situation 1:200

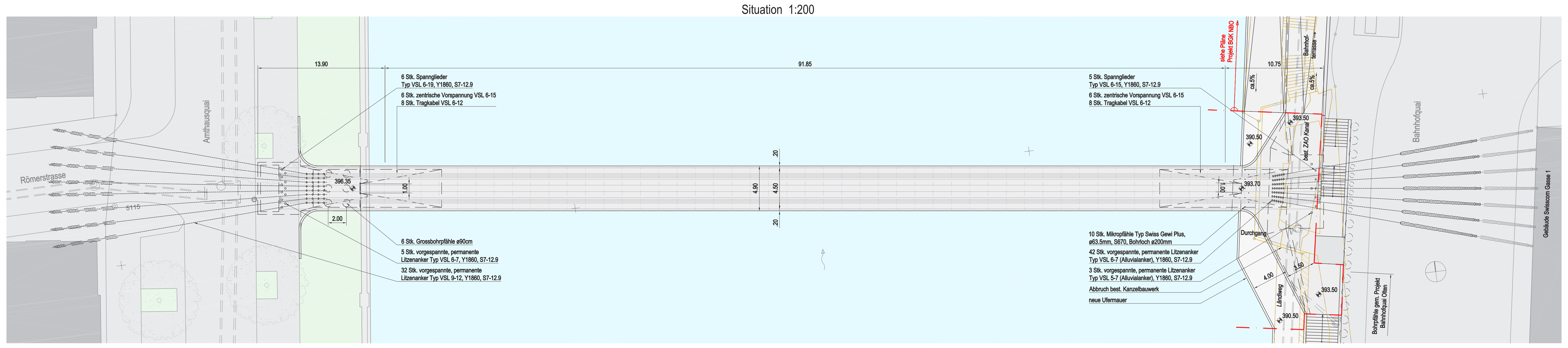

Längsschnitt 1:200

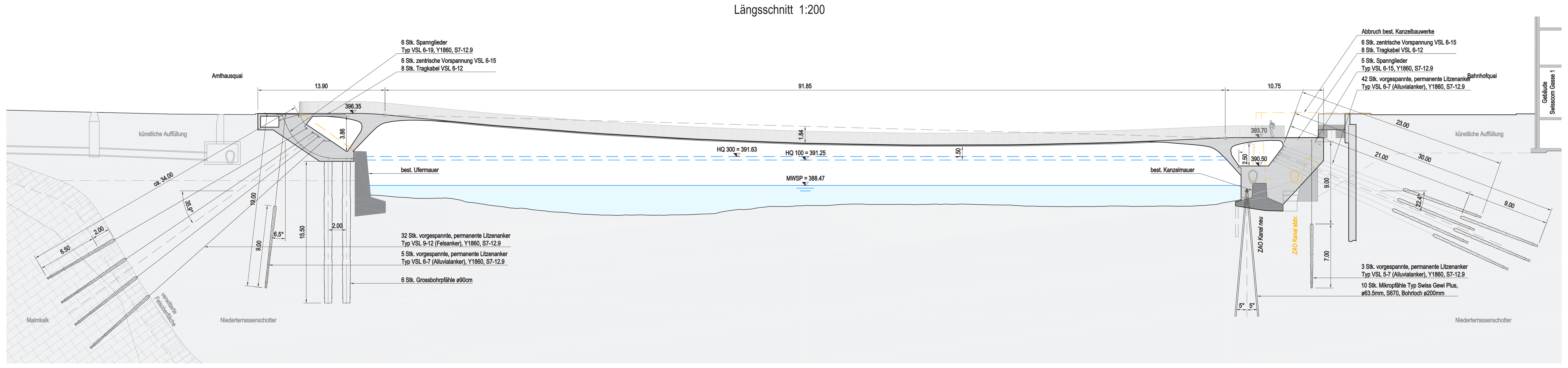

Ansicht WL West 1:100 (Amtshausquai)

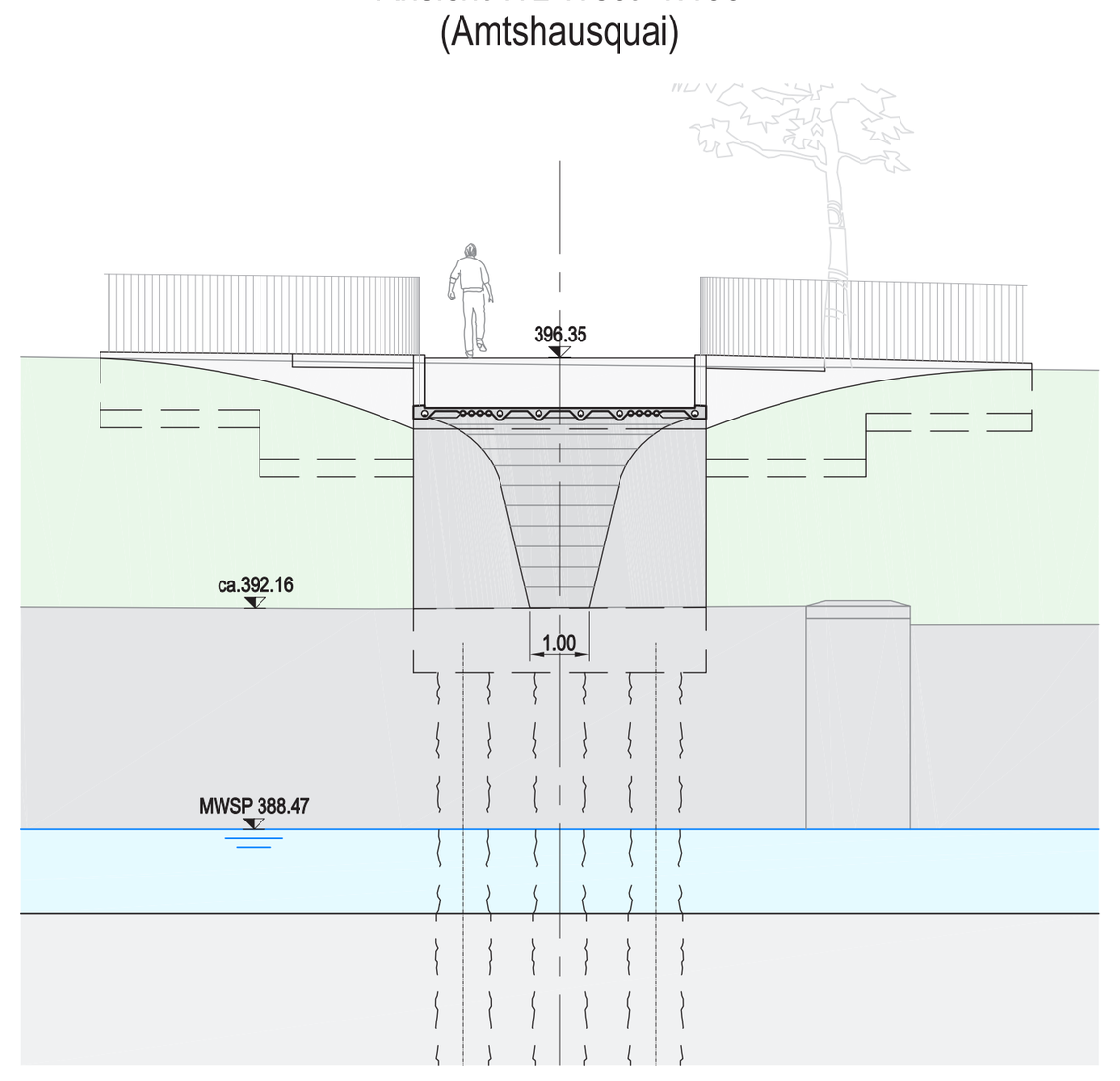

Querschnitt Brückenelement 1:50

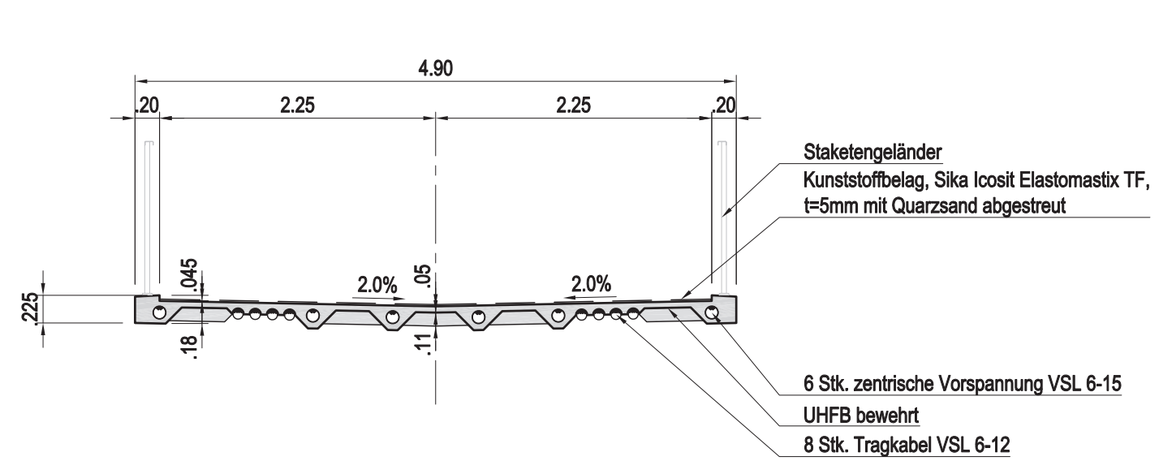

Grundriss Brückenelement 1:50

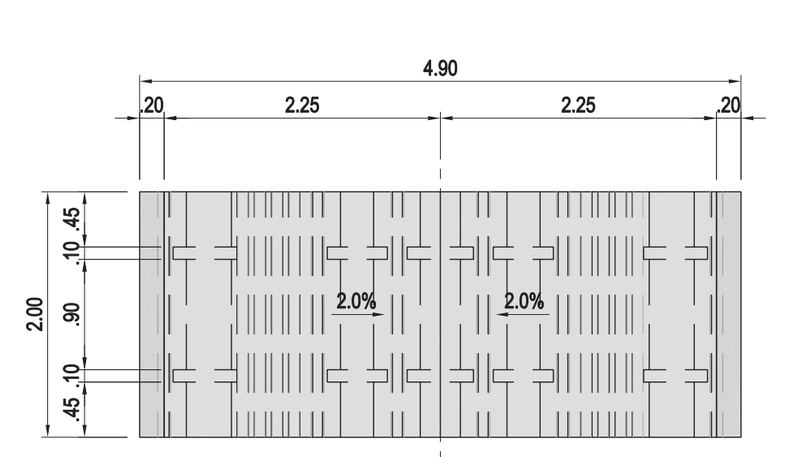

Ansicht WL Ost 1:100 (Bahnhofquai)

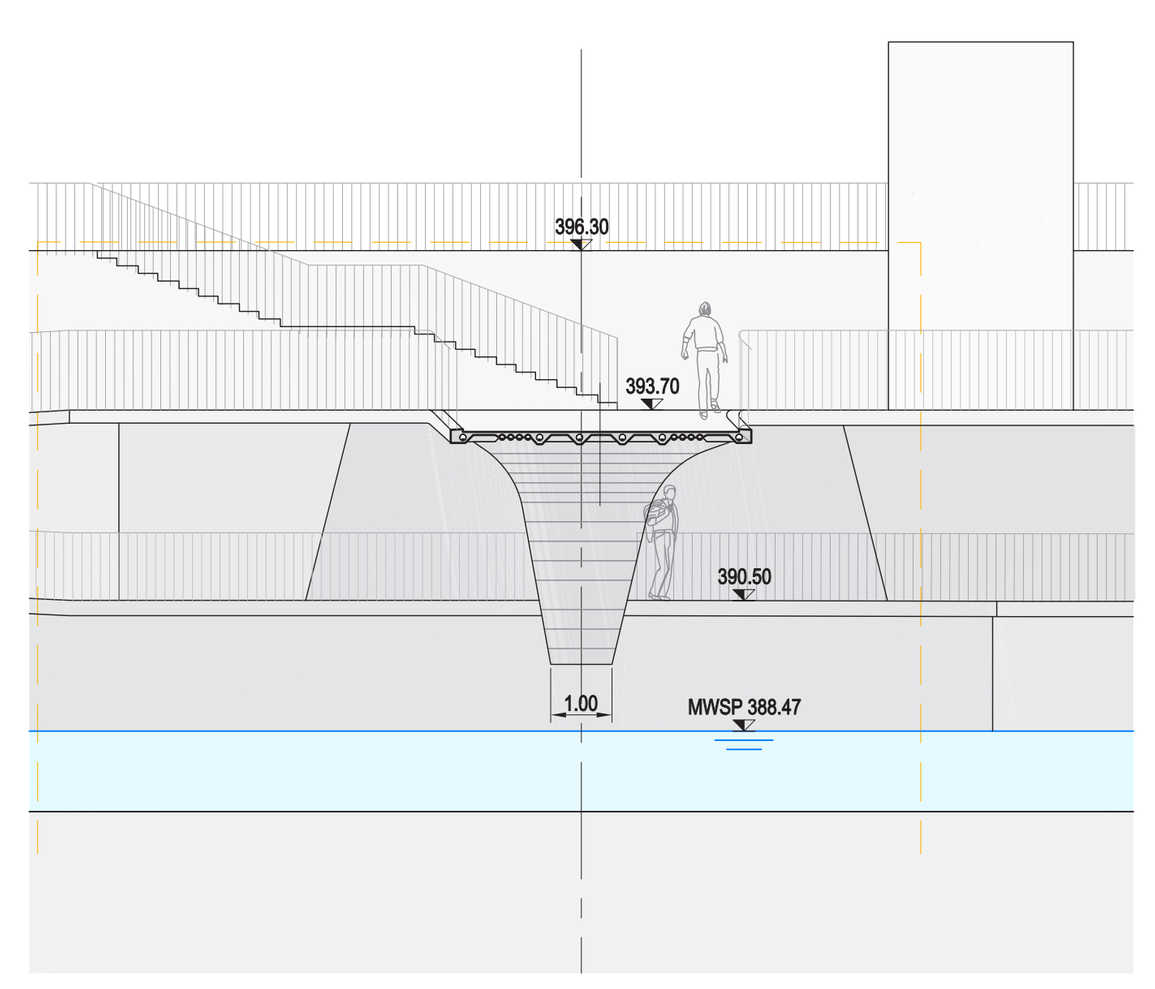

Stadtplanung Stadt Olten — Bau- und Justizdepartement KANTON solothurn

Gemeinde	Olten
Strasse	-
Abschnitt	Amtshausquai - Bahnhofquai, neuer Bahnhofplatz Olten
Objekt	**Neuer Aaresteg Olten** Im Rahmen von "Olten, Neuer Bahnhofplatz - Betriebs- und Gestaltungskonzept"
Projekt	Fussgänger- und Radwegbrücke neuer Aaresteg Olten
Projektphase	Vorprojekt
Inhalt	**Aaresteg** Übersichtsplan
Übersicht	

Vernehmlassungsexemplar 30.11.2016

Reproduziert mit Bewilligung von swisstopo (JA100004)

Projektverfasser

FÜRST | LAFFRANCHI
Fürst Laffranchi Bauingenieure GmbH, welcome@fuerstlaffranchi.ch, www.fuerstlaffranchi.ch
Eyhalde 2 | Postfach 89 | CH-4912 Aarwangen | T +41 (0)62 926 18 90
Kirchstrasse 23 | Postfach 14 | CH-4628 Wolfwil | T +41 (0)62 926 18 90
Via Cantonale 42 | CH-6537 Grono | T +41 (0)91 827 13 17

WERK1 architekten und planer ag

Format 60 x 126	Dok.-Nr. NAO-339-VP-001	
Projekt	Name	Datum
Erstellt	dw	30.11.2016
Geprüft	JV	30.11.2016
Freigabe		
Revidiert Index A		
Geprüft		
Freigabe		

Bauherrenstelle

Stadtplanung Stadt Olten
Stadthaus, Dornacherstr. 1, 4603 Olten
Telefon 062 206 13 02, Telefax 062 206 13 52

Amt für Verkehr und Tiefbau
Rötihof, Werkhofstrasse 65, 4509 Solothurn
Telefon 032 627 26 33, Telefax 032 627 76 94

Obj.-Nr. KB	.
STRADA-Nr. / BP	.
Dokument-Nr.	.

Sämtliche bestehenden Werkleitungen sind auf Grund vorhandener Planunterlagen der Leitungswerke bestmöglich eingetragen worden (Stand 29.11.2012). Eine Haftung für Unvollständigkeiten und Ungenauigkeiten von Werkleitungsübertragungen kann von Fürst Laffranchi Bauingenieure GmbH nicht übernommen werden. Für Arbeiten im Zusammenhang mit Sondagen und für Bauarbeiten sind aus Sicherheitsgründen ausser diesen Werkleitungsplänen auch die Werkleitungspläne der einzelnen Werke einzuholen.

Die Kanalisation und Strassenentwässerung wurde digital vom Leitungskataster der Stadt Olten übernommen.

Die Leitungen Gas, Wasser und Elektro / Beleuchtung wurden digital vom Leitungskataster der Aare Energie AG (a.en) übernommen.
Die a.en ordnet folgende Vorsichtsmassnahmen an:

- Sofern im entsprechenden Gebiet Grabarbeiten näher als 1.50m an den in den Werkplänen eingezeichneten Leitungen ausgeführt werden, bittet die Aare Energie AG (a.en) in jedem Fall um rechtzeitige Verständigung, d.h. vor Inangriffnahme irgendwelcher Arbeiten. Der zuständige a.en-Sachbearbeiter legt gemeinsam mit dem Bauunternehmer die zum Schutz der Werkleitungen erforderlichen Massnahmen /Sondierungen, Markierungen, Abschrankungen usw.) an Ort und Stelle fest.
- Bevor Arbeiten in der Nähe der elektrischen Freileitungen (z.B. Kraneinsatz, Dachdecker- und Spenglerarbeiten) ausgeführt werden, ist die a.en rechtzeitig zu benachrichtigen, damit alle erforderlichen Schutzmassnahmen getroffen werden können.

Die Telefonleitungen (Swisscom) und Kabelfernsehleitungen (Cablecom) wurden anhand der bestehenden Katasterausschnitte von Hand eingetragen.
Die Swisscom ordnet folgende Vorsichtsmassnahmen an:

- Die genaue Lage der Leitungen muss mit Handsondagen ermittelt werden.

Die kantonalen Elektroleitungen (LSA) wurden digital vom Amt für Verkehr + Tiefbau (AVT) übernommen.

Olten — KANTON solothurn — SBB CFF FFS