Einwohnergemeinde Olten

Kanton Solothurn

Gestaltungsplan Solothurnerstrasse

GB Olten Nrn. 3321, 6053, 90457

Gestaltungsplan 1:500

Stadtrat:

Beschluss zur Planauflage am

Öffentliche Planauflage vom

Genehmigung am

Der Stadtpräsident: Der Stadtschreiber:

Regierungsrat:

Genehmigung am

mit Beschluss Nr.

Datum: 17.04.2019

Genehmigungsinhalt

- Geltungsbereich
- Baufeld A - Gebäudehöhe max. 10.60m
- Baufeld A1 Usego Bestand
- Baufeld B Gebäudehöhe max. 20.00m
- Baufeld C1 Gebäudehöhe max. 21.50m
- Baufeld C2 Gebäudehöhe max. 9.00m
- Baufeld C3 Gebäudehöhe max. 12.40m
- Bereich unter Brücke
- Bestehende Erschliessung
- Erschliessung Nord - Süd
- Baufeld Usego-Garten
- Gasse
- Vorzone
- Gleisweg
- Verbindung Fussweg
- Bereich für Erschliessung Parkierung
- Bereich für Parkplätze
- unterirdischer Baubereich
- Haupterschliessung
- Durchfahrt PW
- Zufahrt Gleisweg
- Veloverbindung
- öffentlicher Fussweg

Orientierungsinhalt

- Bäume orientierend
- xxx.xx m.ü.M. Höhenkoten bestehendes Terrain
- bestehende Gebäude
- öffentlicher Fussweg (bestehend)

Gestaltungsplan 1:500

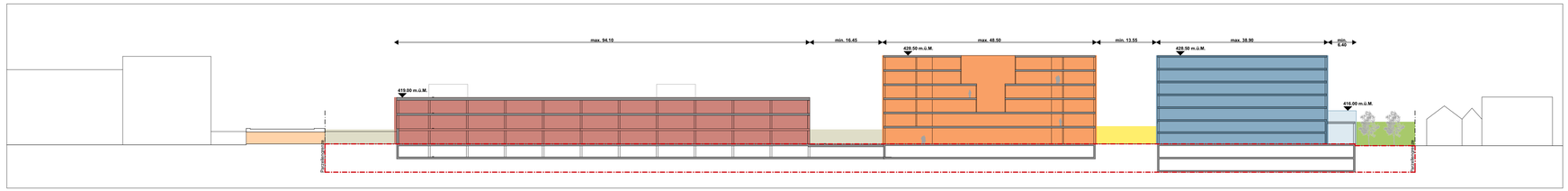

Schnitt D 1:500

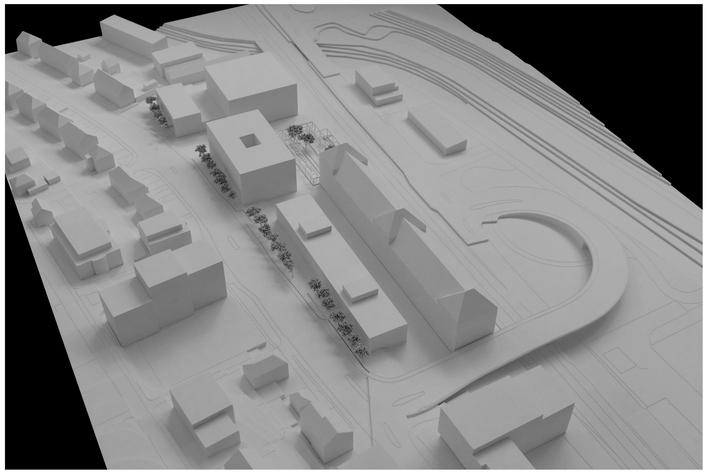

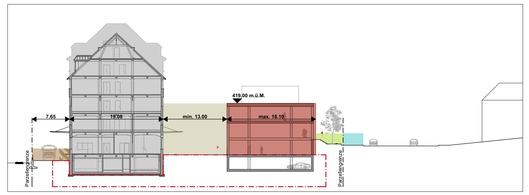

Schnitt A 1:500

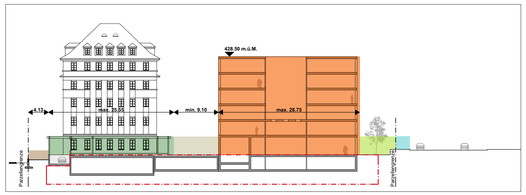

Schnitt B 1:500

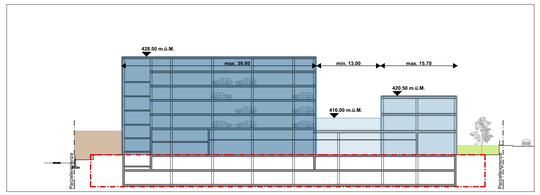

Schnitt C 1:500